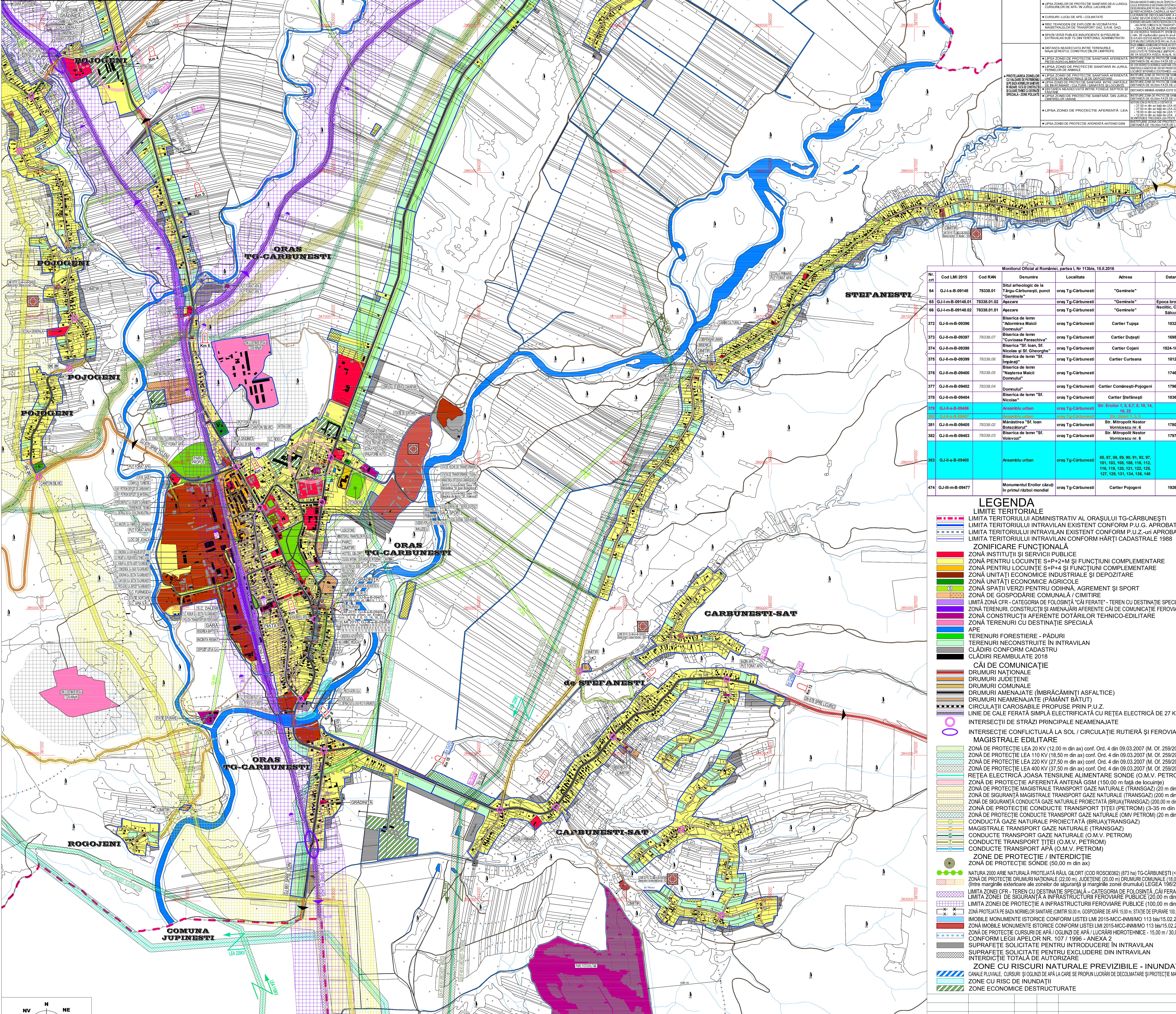
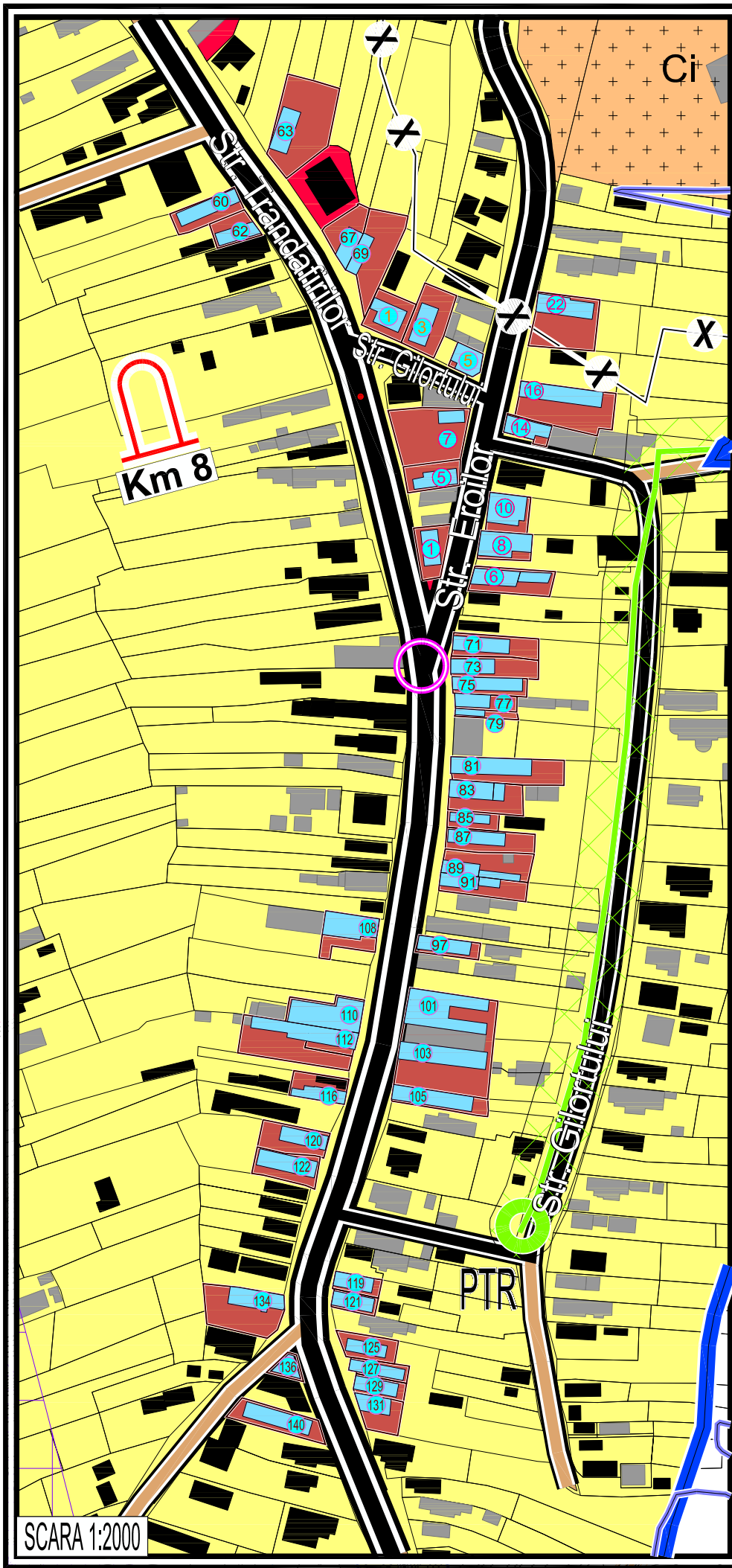
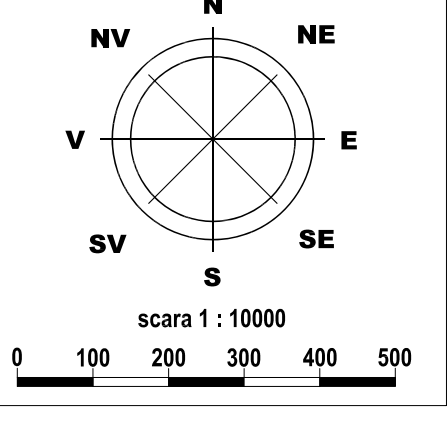


**PLAN URBANISTIC GENERAL
ORASUL TG-CARBUNESTI
ORAS TG-CARBUNESTI SI SATELE:
BLAINITA DE JOS, CARBUNESTI-SAT,
COJANI, ROGOJENI SI STEFANESTI
Situatia existenta - Disfunctionalitati-prioritati**



DISFUNCIONALITATI ȘI PRIORITATI

DOMENII	DISFUNCIONALITATI	PRIORITATI
CIRCULATIE	LIPSA ZONEI DE SIGURANTA - PROTECTIE DE LA LANGULA DE... LIPSA ZONEI DE SIGURANTA - PROTECTIE DE LA LANGULA DE... LIPSA ZONEI DE SIGURANTA - PROTECTIE DE LA LANGULA DE... LIPSA ZONEI DE SIGURANTA - PROTECTIE DE LA LANGULA DE... LIPSA ZONEI DE SIGURANTA - PROTECTIE DE LA LANGULA DE... LIPSA ZONEI DE SIGURANTA - PROTECTIE DE LA LANGULA DE... LIPSA ZONEI DE SIGURANTA - PROTECTIE DE LA LANGULA DE... LIPSA ZONEI DE SIGURANTA - PROTECTIE DE LA LANGULA DE... LIPSA ZONEI DE SIGURANTA - PROTECTIE DE LA LANGULA DE... LIPSA ZONEI DE SIGURANTA - PROTECTIE DE LA LANGULA DE...
	PROBLEME DE MEDIU
	PROBLEME DE MEDIU
	PROBLEME DE MEDIU
	PROBLEME DE MEDIU
	PROBLEME DE MEDIU
	PROBLEME DE MEDIU
	PROBLEME DE MEDIU
	PROBLEME DE MEDIU
	PROBLEME DE MEDIU

Nr. crt.	Cod LMI 2015	Cod RAN	Denumire	Localitate	Adresa	Datare
64	GJ-I-B-09148	78338.01	Situl arheologic de la Târgu-Carbunest, punct "Gemelele"	oras Tg-Carbunesti	"Gemelele"	
65	GJ-I-m-B-09148.01	78338.01.02	Apașare	oras Tg-Carbunesti	"Gemelele"	Epoca bronzului Neolitic, Cultura Sălcuța
372	GJ-II-m-B-09396	78338.06	Biserica de lemn "Adormirea Maicii Domnului"	oras Tg-Carbunesti	Cartier Tupșa	1832
373	GJ-II-m-B-09397	78338.07	Biserica de lemn "Cuviosii Paraschiva și Nicolae și Sf. Gheorghe"	oras Tg-Carbunesti	Cartier Dugești	1688
374	GJ-II-m-B-09398	78338.08	Biserica de lemn "Sf. Ispăvan"	oras Tg-Carbunesti	Cartier Cojani	1624-1825
375	GJ-II-m-B-09399	78338.09	Biserica de lemn "Sf. Ispăvan"	oras Tg-Carbunesti	Cartier Curțana	1812
376	GJ-II-m-B-09400	78338.05	Biserica de lemn "Sf. Ispăvan"	oras Tg-Carbunesti		1746
377	GJ-II-m-B-09402	78338.04	Domulul"	oras Tg-Carbunesti	Cartier Conănești-Pogojeni	1738
378	GJ-II-m-B-09404	78338.03	Biserica de lemn "Sf. Nicolae"	oras Tg-Carbunesti	Cartier Ștefanesti	1836
381	GJ-II-m-B-09405	78338.02	Mănăstirea "Sf. Ioan Botezătorul"	oras Tg-Carbunesti	Str. Mitropolitar Nestor Vornicescu nr. 6	1780
382	GJ-II-m-B-09403	78338.07	Biserica de lemn "Sf. Voievozi"	oras Tg-Carbunesti	Str. Mitropolitar Nestor Vornicescu nr. 6	1797
383	GJ-II-m-B-09408		Ansamblu urban	oras Tg-Carbunesti	95, 87, 81, 89, 90, 91, 92, 97, 101, 103, 105, 106, 110, 115, 116, 118, 119, 120, 122, 128, 127, 129, 131, 134, 136, 140	
474	GJ-II-m-B-09477		Monumentul Eroilor căsuți în primul război mondial	oras Tg-Carbunesti	Cartier Pogojeni	1926

LEGENDA

LIMITA TERITORIALE
 LIMITA TERITORIIULUI ADMINISTRATIV AL ORASULUI TG-CARBUNESTI
 LIMITA TERITORIIULUI INTRAVILAN EXISTENT CONFORM P.U.G. APROBAT
 LIMITA TERITORIIULUI INTRAVILAN EXISTENT CONFORM P.U.Z.-URI APROBATE
 LIMITA TERITORIIULUI INTRAVILAN CONFORM HARTII CADASTRALE 1988

ZONIFICAREA FUNCTIONALA
 ZONA DE PROTECTIE SI SERVICE PUBLICE
 ZONA PENTRU LOCUINTE S+P+2+M ȘI FUNCTIUNI COMPLEMENTARE
 ZONA PENTRU LOCUINTE S+P+4 ȘI FUNCTIUNI COMPLEMENTARE
 ZONA UNITATI ECONOMICE INDUSTRIALE ȘI DEPOZITARE
 ZONA UNITATI ECONOMICE AGRICOLE
 ZONA SPATIU VERDE SI TERENURI DE AGUMENT SI SPORT
 ZONA DE GOSPODARIE COMUNALA / CIMITIRE
 LIMITA ZONA CFR - CATEGORIA DE FOLOSINTA "CĂI FERATE" - TEREN CU DESTINAȚIE SPECIALA
 ZONA TERENURI, CONSTRUCȚII ȘI AMENAJĂRI AFERENTE CĂII DE COMUNICAȚIE FEROVIARE
 ZONA CONSTRUCȚII AFERENTE DOTĂRIILOR TEHNICO-EDILITARE
 ZONA TERENURI CU DESTINAȚIE SPECIALA
 APE
 TERENURI FORESTIERE - PADURI
 TERENURI RECONSTRUIȚI ÎN INTRAVILAN
 CLADIRI CONFORM CADASTRU
 CLADIRI REAMBULATE 2018
CĂI DE COMUNICAȚIE
 DRUMURI NATIONALE
 DRUMURI JUDEȚENE
 DRUMURI COMUNALE
 DRUMURI AMENAJATE (IMBRĂCĂMINȚI ASFALTICE)
 DRUMURI NEAMENAJATE (PĂMÂNT BĂTUT)
 CIRCULAȚII CAROSABILE PROPUSE PRIN P.U.Z.
 LIIIE DE CALE FERATĂ SIMPLĂ ELECTRIFICATĂ CU REȚEA ELECTRICĂ DE 27 KV
 INTERSECȚII DE STRĂZI PRINCIPALE NEAMENAJATE
 INTERSECȚIE CONFLICTUALĂ LA SOL / CIRCULAȚIA RUTIERĂ ȘI FEROVIARĂ
 MAGISTRALE EDILITARE
 ZONA DE PROTECTIE LEA 20 KV (12,00 m din ax) conf. Ord. 4 din 09.03.2007 (M. Cl. 259/2007)
 ZONA DE PROTECTIE LEA 110 KV (18,50 m din ax) conf. Ord. 4 din 08.03.2007 (M. Cl. 259/2007)
 ZONA DE PROTECTIE LEA 220 KV (27,50 m din ax) conf. Ord. 4 din 08.03.2007 (M. Cl. 259/2007)
 ZONA DE PROTECTIE LEA 400 KV (37,50 m din ax) conf. Ord. 4 din 08.03.2007 (M. Cl. 259/2007)
 REȚEA ELECTRICĂ JOASA TENSIUNE ALIMENTARE SONDE (O.M.V. PETROM)
 ZONA DE PROTECTIE AFERENTĂ ANTENA GSM (150,00 m față de locuințe)
 ZONA DE PROTECTIE MAGISTRALĂ TRANSPORT GAZE NATURALE (TRANSAGZ) (20 m din ax)
 ZONA DE SIGURANȚĂ MAGISTRALĂ TRANSPORT GAZE NATURALE (TRANSAGZ) (200 m din ax)
 ZONA DE SIGURANȚĂ CONDUCTĂ GAZE NATURALE PROIECTATĂ (BRIU/TRANSAGZ) (200,00 m din ax)
 ZONA DE PROTECTIE CONDUCTE TRANSPORT ȚIȚEI (PETROM) (3-35 m din ax)
 ZONA DE PROTECTIE CONDUCTE TRANSPORT GAZE NATURALE (OMV PETROM) (20 m din ax)
 CONDUCTĂ GAZE NATURALE PROIECTATĂ (BRIU/TRANSAGZ)
 MAGISTRALĂ TRANSPORT GAZE NATURALE (TRANSAGZ)
 CONDUCTE TRANSPORT GAZE NATURALE (O.M.V. PETROM)
 CONDUCTE TRANSPORT ȚIȚEI (O.M.V. PETROM)
 CONDUCTE TRANSPORT APĂ (O.M.V. PETROM)
 ZONA DE PROTECTIE / INTERDICȚIE
 ZONA DE PROTECTIE SONDE (50,00 m din ax)
NATURA 2000
 ARIE NATURALE PROIECTATE RĂUL GIORȚ (COD ROS00362) (873 ha) TG-CARBUNESTI (<1%)
 ZONA DE PROTECTIE DRUMURI NATIONALE (22,00 m), JUDEȚENE (20,00 m) DRUMURI COMUNALE (18,00 m)
 (Între marginile exterioare ale zonelor de siguranță și marginile zonelor drumului) LEGEA 198/2015
 LIMITA ZONEI CFR - TEREN CU DESTINAȚIE SPECIALĂ - CATEGORIA DE FOLOSINTĂ "CĂI FERATE"
 LIMITA ZONEI DE SIGURANȚĂ A INFRASTRUCTURII FEROVIARE PUBLICE (100,00 m din ax)
 LIMITA ZONEI DE PROTECTIE A INFRASTRUCTURII FEROVIARE PUBLICE (100,00 m din ax)
 ZONA PROIECTATĂ PE BAZA NORMATIVELOR SANITARE (CMTR) 50,00 m, GOSPODARIE DE APĂ 150,00 m, STĂTIE DE EPURARE 100,00 m
 IMOBILE MONUMENTE ISTORICE CONFORM LISTEI LMI 2015-INMIMO 119 bis/15.02.2016
 ZONA DE PROTECTIE MONUMENTE ISTORICE CONFORM LISTEI LMI 2015-INMIMO 113 bis/15.02.2016
 ZONA DE PROTECTIE CURSURI ȘI OGNIȚI DE APĂ / OGNIȚI DE APĂ / LUCRĂRI HIDROTEHNICE - 15,00 m / 30,00 m CONFORM LEGII APELOR NR. 107 / 1996 - ANEXA 2
 SUPRAFEȚE SOLICITATE PENTRU INTRODUCERE ÎN INTRAVILAN
 SUPRAFEȚE SOLICITATE PENTRU EXCLUDERE ÎN INTRAVILAN
 ZONE CU RISCURI NATURALE PREZIZIBILE - INUNDAȚII
 CANALE FLUVIALE, CURSURI ȘI OGNIȚI DE APĂ LA CARE SE PROPUN LUCRĂRI DE DECALOTARE ȘI PROTECȚIE MALURI
 ZONE CU RISC DE INUNDAȚII
 ZONE ECONOMICE DESTRUCTURATE